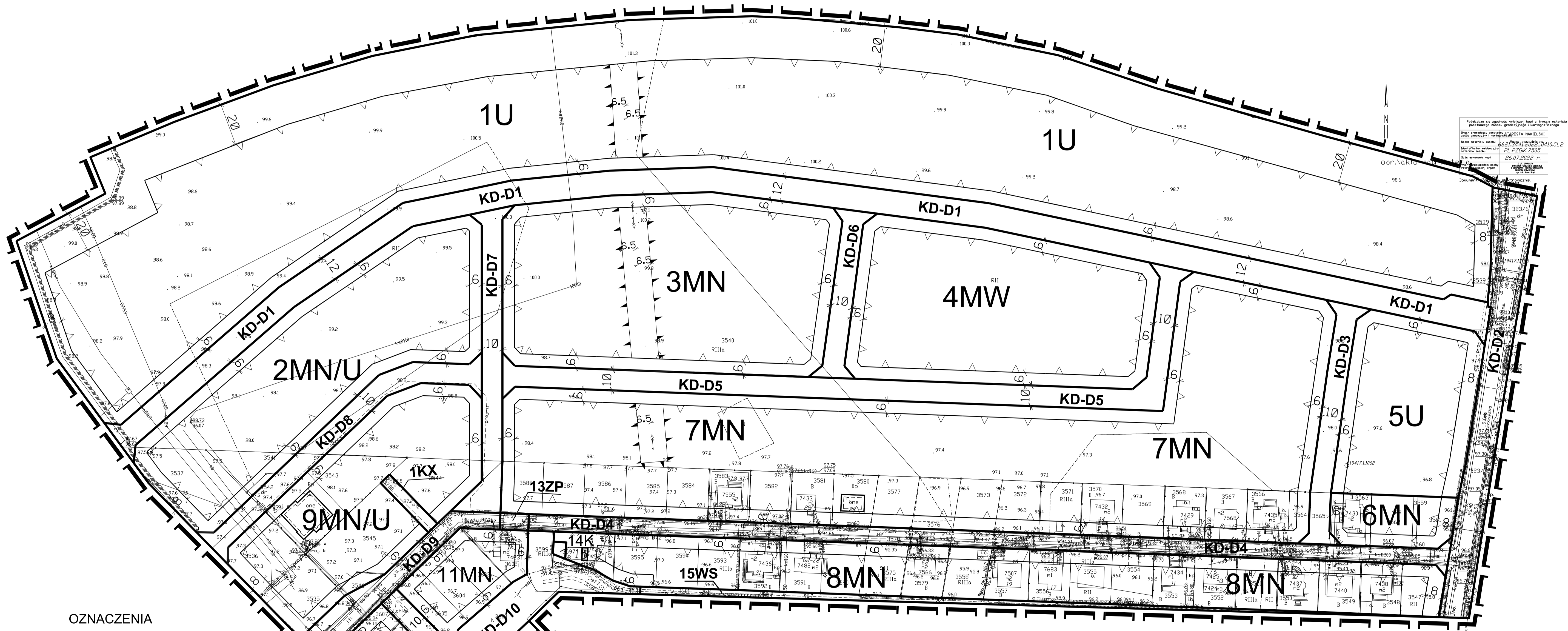
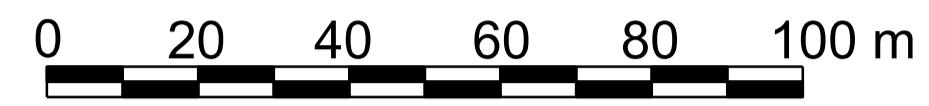


# MIEJSCOWY PLAN ZAGOSPODAROWANIA PRZESTRZENNEGO TERENU POŁOŻONEGO POMIĘDZY UL. MROTECKĄ I UL. KARNOWSKĄ W NAKLE NAD NOTECią

ZALĄCZNIK NR 1  
DO UCHWAŁY NR .....  
RADY MIEJSKIEJ W NAKLE NAD NOTECią  
Z DNIA .....

PLAN SPORZĄDZIŁ  
BURMISTRZ MIASTA I GMINY  
W NAKLE NAD NOTECią

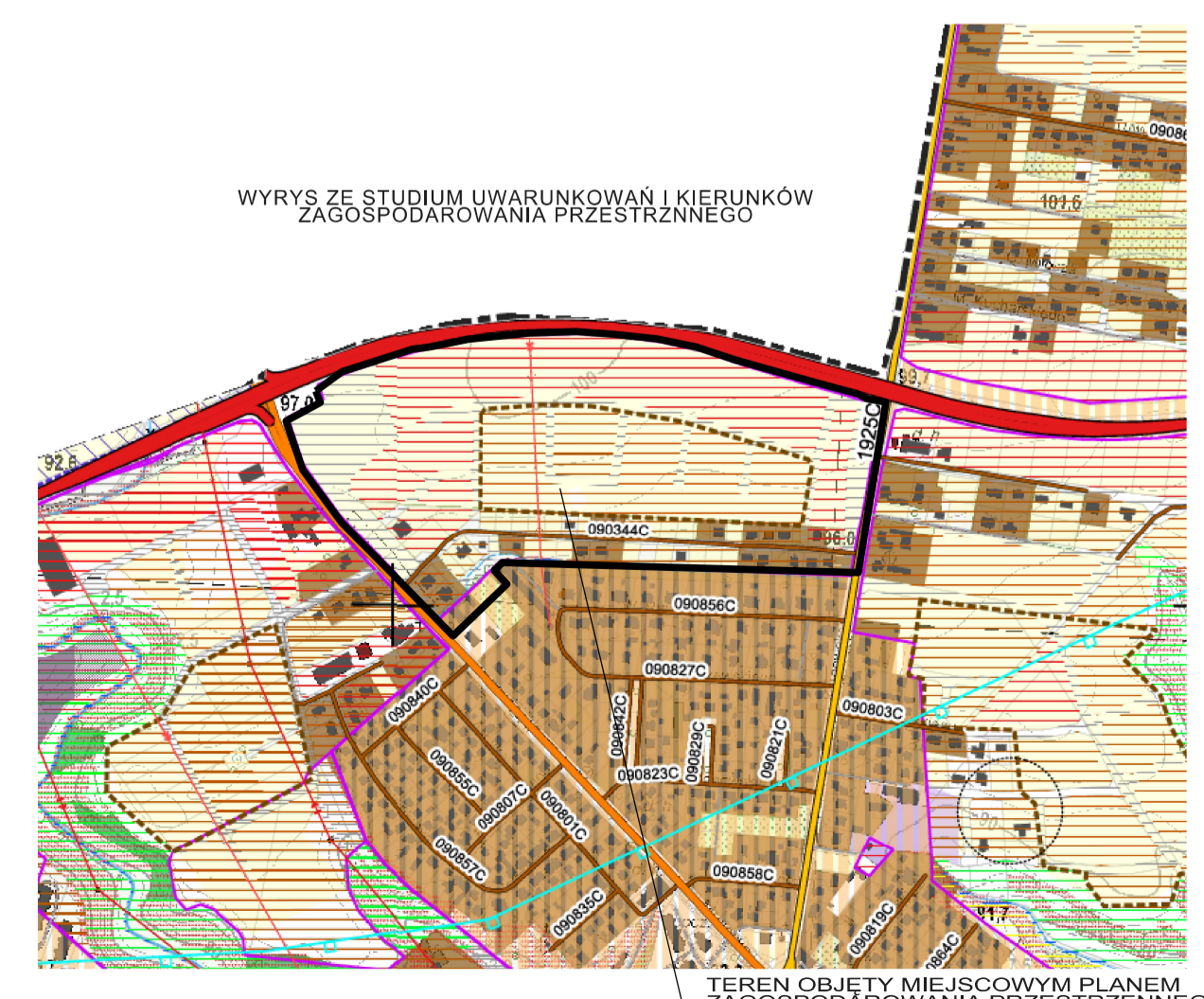
SKALA 1: 1 000



Przebieg linii energetycznej 15kV i linii technicznej  
podziemnego zasilania gęstością 1000A/200V  
Długość linii energetycznej 15kV: 1000m  
Długość linii technicznej podziemnego zasilania gęstością 1000A/200V: 1000m  
Data wykonania: 26.07.2022 r.  
Miejscowy Plan Zagospodarowania Przestrzennego  
W Nakle nad Notecią

## OZNACZENIA

- GRANICA OBSZARU OBJĘTEGO PLANEM
- LINIE ROZGRANICZAJĄCE TERENY O RÓŻNYM PRZEZNACZENIU LUB RÓŻNYCH ZASADACH ZAGOSPODAROWANIA
- NIEPRZEKRACZALNE LINIE ZABUDOWY
- NIEPRZEKRACZALNE LINIE ZABUDOWY OD ISTNIEJĄCEJ LINII ELEKTROENERGETYCZNEJ 15kV
- TERENY ZABUDOWY MIESZKANIOWEJ JEDNORODZINNEJ
- TERENY ZABUDOWY MIESZKANIOWEJ JEDNORODZINNEJ Z DOPUSZCZENIEM ZABUDOWY USŁUGOWEJ
- TERENY ZABUDOWY MIESZKANIOWEJ WIELORODZINNEJ
- TERENY ZABUDOWY USŁUGOWEJ
- TEREN WÓD POWIERZCHNIOWYCH ŚRÓDLĄDOWYCH
- TEREN INFRASTRUKTURY TECHNICZNEJ - KANALIZACJA
- TEREN ZIELENI URZĄDZONEJ
- TERENY DRÓG PUBLICZNYCH DOJAZDOWYCH
- TEREN CIĄGU PIESZOJEZDNEGO
- TEREN CIĄGU PIESZEGO



- TERENY, DLA KTÓRYCH OBOWIĄZUJĄ MIEJSCOWE PLANY ZAGOSPODAROWANIA PRZESTRZENNEGO
- granice terenów objętych miejscowymi planami zagospodarowania przestrzennego
  - tereny objęte miejscowymi planami zagospodarowania przestrzennego
  - o wiodącej funkcji:
    - mieszkaniowej
    - usługowej
    - produkcyjnej
    - rolniczej
  - infrastrukturalnej
  - komunikacyjnej
  - wód powierzchniowych
  - zieleni

TEREN OBJĘTY MIEJSCOWYM PLANEM ZAGOSPODAROWANIA PRZESTRZENNEGO