

**SPRAWOZDANIE ZE STANU
NAWIERZCHNI DRÓG GMINNYCH
ORAZ PARKINGÓW NA TERENIE
GMINY NAKŁO NAD NOTECią –
ROK 2021**

STAN DRÓG GMINNYCH

1. Przez gminę Nakło nad Notecią na dzień 31.12.2021 r. przebiegało 123,878 km dróg gminnych o łącznej powierzchni 3215513 m² w tym 28,904 km na terenie miasta. Do dróg gminnych oraz lokalnych miejskich zalicza się drogi na terenie gminy i miasta stanowiące uzupełniającą sieć służącą miejscowym potrzebom. Powierzchnię i długość dróg lokalnych na terenie miasta przedstawia niżej wymieniona tabela .

Tabela

Lp.	Teren miasta	Drogi lokalne miejskie Powierzchnia w m ²	Drogi lokalne miejskie Długość w mb
1.	Nakło nad Notecią	614182	28904
	RAZEM	614182	28904

Długość i powierzchnię dróg lokalnych przedstawiono w poniższym zestawieniu.

- a) miasto Nakło nad Notecią – drogi miejskie

Tabela

Lp.	Teren gminy	Nawierzchnia w m ² 616917 Długość w mb Ogółem	Nawierzchnia w m ² 328495 Długość w mb Twarda	Nawierzchnia w m ² 288422 Długość w mb Gruntowa
1.	Miasto Nakło n. Not.	28904	25455	3449
	RAZEM	28904	25455	3449

- b) gmina Nakło nad Notecią – drogi poza miejskie

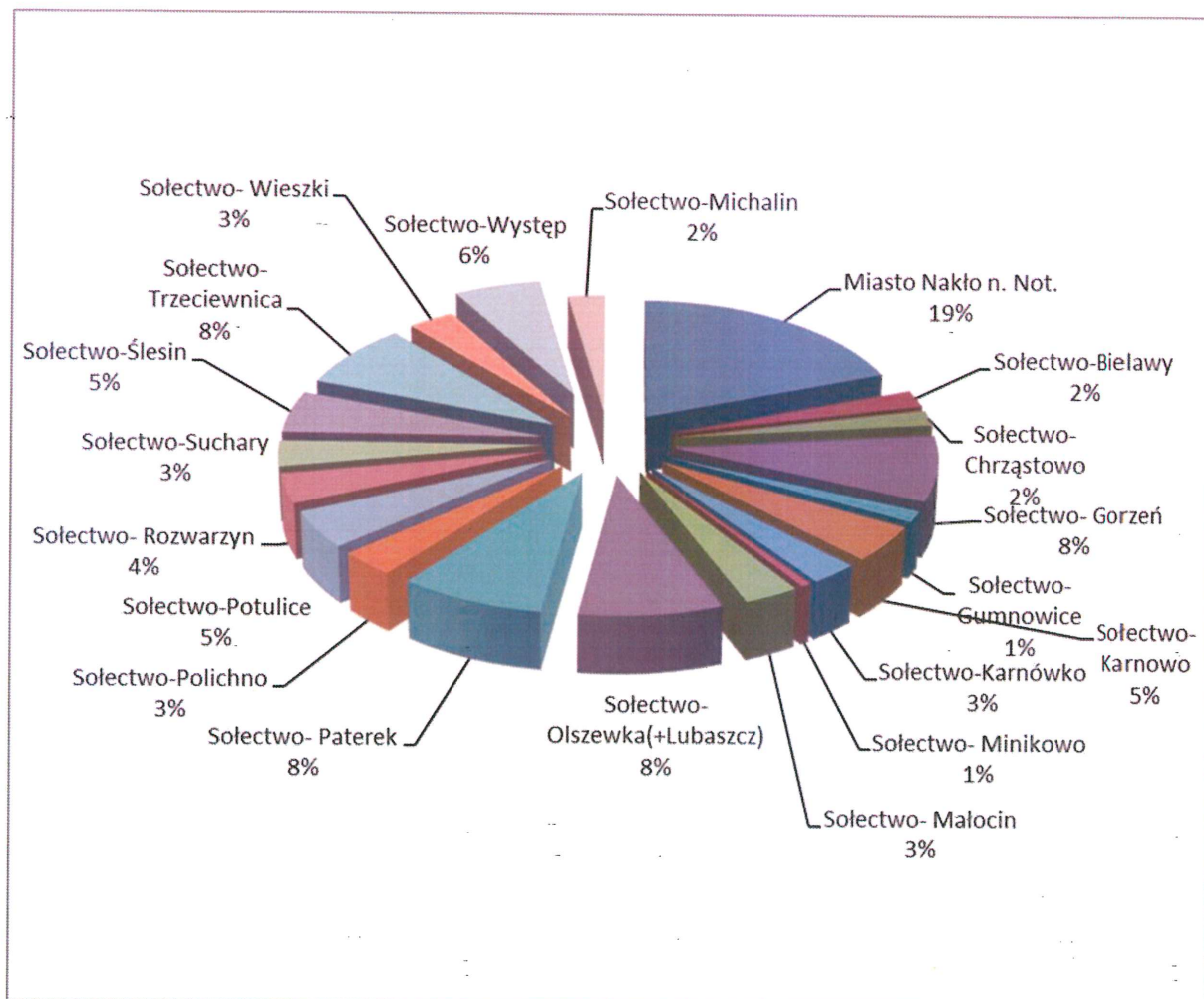
Tabela

Lp.	Teren gminy	Nawierzchnia w m ² 2598596 Długość w mb Ogółem	Nawierzchnia w m ² 129198 Długość w mb Twarda	Nawierzchnia w m ² 2469398 Długość w mb Gruntowa
1.	Gmina Nakło n. Not.	94974	31251	63723
	RAZEM	94974	31251	63723

DROGI LOKALNE

Tabela

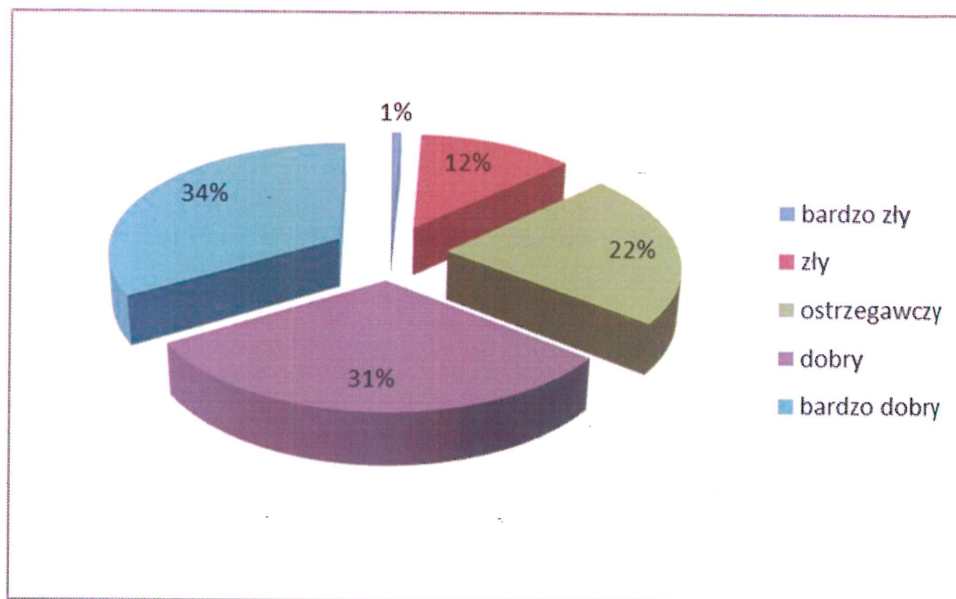
Lp.	Dzielnica, sołectwo, osiedle, inna jednostka pomocnicza	Drogi powierzchnia w m ²
1.	Miasto Nakło n. Not.	614182
2.	Sołectwo-Bielawy	69118
3.	Sołectwo- Chrząstowo	62479
4.	Sołectwo- Gorzeń	266338
5.	Sołectwo- Gumnowice	44600
6.	Sołectwo- Karnowo	146042
7.	Sołectwo-Karnówko	89500
8.	Sołectwo- Minikowo	17671
9.	Sołectwo- Małocin	101700
10.	Sołectwo-Olszewka(+Lubaszcz)	263381
11.	Sołectwo- Paterek	267209
12.	Sołectwo-Polichno	104121
13.	Sołectwo-Potulice	150131
14.	Sołectwo- Rozwarzyn	120300
15.	Sołectwo-Suchary	104126
16.	Sołectwo-Ślesin	168005
17.	Sołectwo- Trzeciwnica	258229
18.	Sołectwo- Wieszki	101216
19.	Sołectwo-Występ	186440
20.	Sołectwo-Michalin	78000
	RAZEM	2598596 – wieś 616917 – miasto Suma: 3215513 m ²



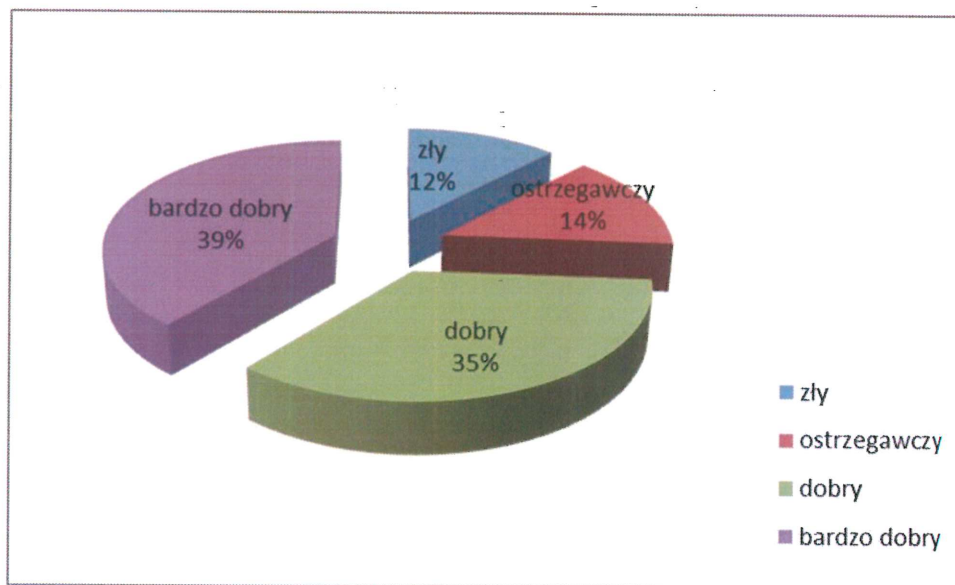
2. Ocena stanu technicznego nawierzchni dróg gminnych została dokonana na podstawie przeglądu 5-letniego (2018r.), przeglądu rocznego oraz objazdów drogowych. W wyniku otrzymanych wyników uzyskano podział stanu nawierzchni dróg na 5 klas stanu techniczno-eksploatacyjnego:

- **bardzo dobry** – nie ma potrzeby wykonywania, ani planowania remontów;
- **dobry** – nie ma potrzeby wykonywania, ani planowania remontów;
- **ostrzegawczy** – konieczność zaplanowania remontów;
- **zły** – konieczność wykonania remontu;

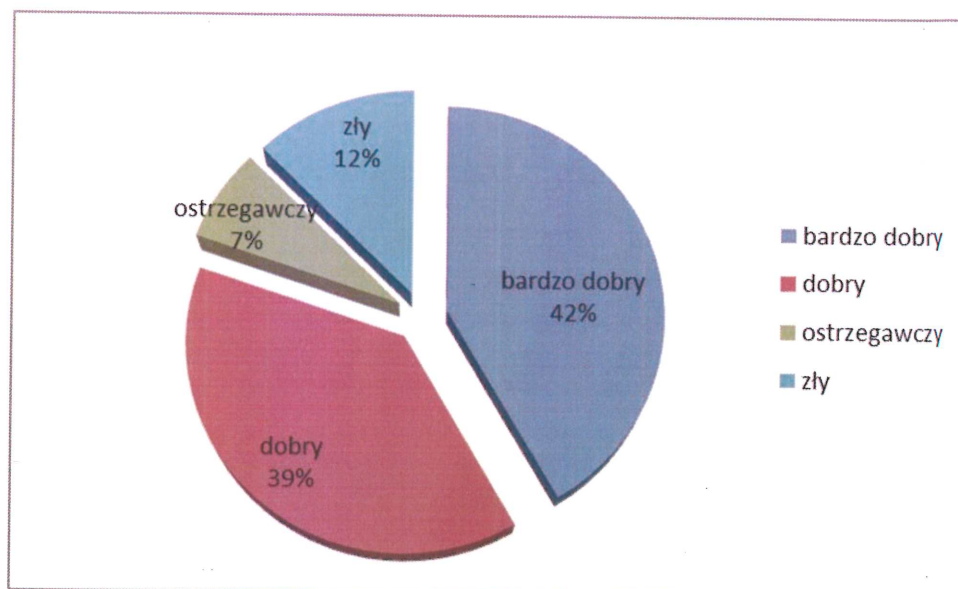
Zbiorcza ocena stanu technicznego dróg w roku 2017



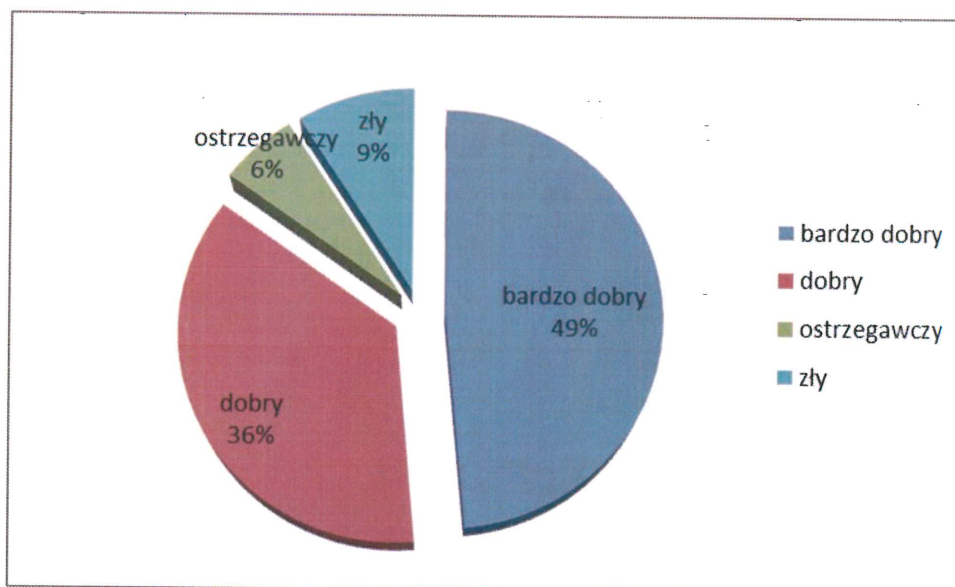
Zbiorcza ocena stanu technicznego dróg w roku 2018



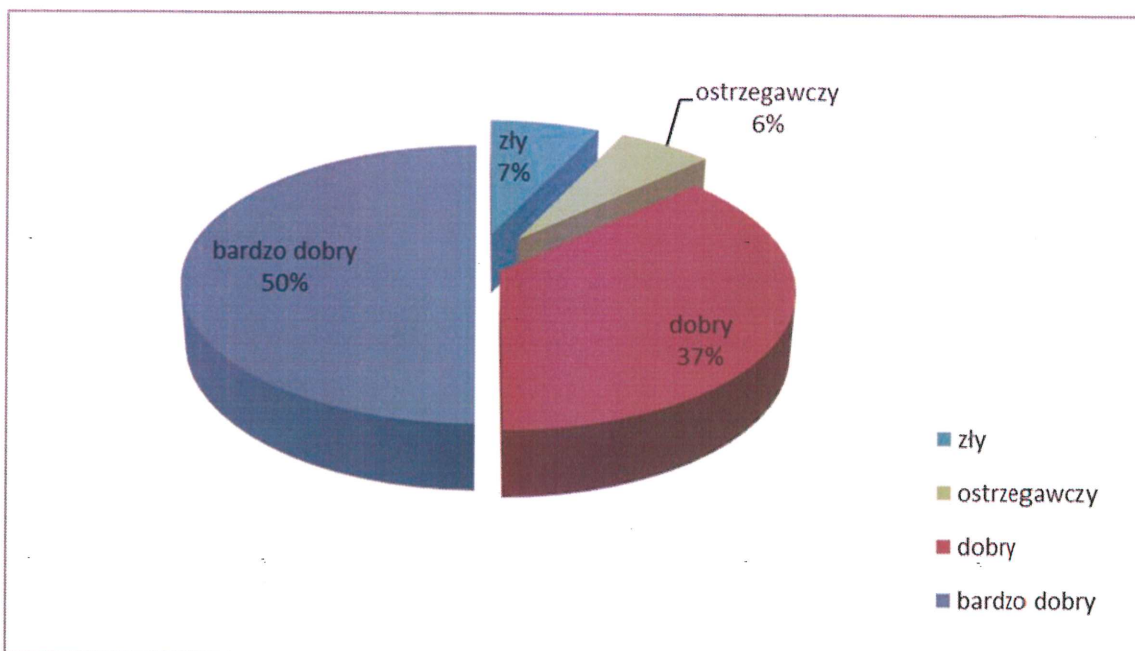
Zbiorcza ocena stanu technicznego dróg w roku 2019



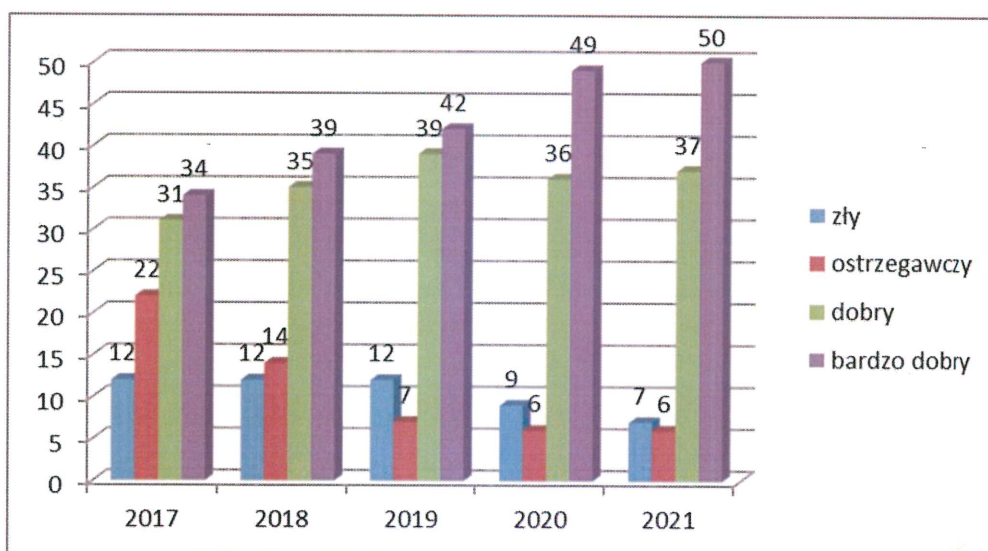
Zbiorcza ocena stanu technicznego dróg w roku 2020



Zbiorcza ocena stanu technicznego dróg w roku 2021



Zbiorcza ocena stanu technicznego dróg w latach 2017-2021



Poniższa tabela zawiera zestawienie ulic, których stan techniczny nawierzchni wymaga naprawy lub remontu na podstawie dokonanych okresowych przeglądów.

Tabela

Droga	Długość (m)	ulica	Przebieg
G090331	924	Wiejska	Występ
G090801	427	Asnyka	Nakło nad Notecią
G090803	110	Baczyńskiego	Nakło nad Notecią
G090840	160	Norwida	Nakło nad Notecią
G090830	157	Łączna	Nakło nad Notecią
G090834	554	Moniuszki	Nakło nad Notecią
G090835	160	Nałkowskiej	Nakło nad Notecią
G090845	1014	Piaskowa	Nakło nad Notecią
G090849	82	Podgórna	Nakło nad Notecią
G090856	350	Reymonta	Nakło nad Notecią
G090866	104	Wąska	Nakło nad Notecią
G090868	1250	Hallera	Nakło nad Notecią
G090324	2250	Drzymały	Nakło nad Notecią
G090849	75	Podgórna	Nakło nad Notecią
N19	810	Przemysłowa	Paterek
N24	670	Działkowa	Potulice
G090850	550	Powstańców Wielkopolskich	Nakło nad Notecią
G090860	287	Sądowa (odcinek)	Nakło nad Notecią

3. W roku 2021 zostało wykonanych szereg zadań inwestycyjnych, które w znaczący sposób wpłynęły na poprawę infrastruktury drogowej oraz bezpieczeństwo mieszkańców. W wyniku modernizacji dróg powstały nowe ścieżki rowerowe. Na uwagę zasługują nowe odcinki dróg szczególnie na terenach wiejskich, które zostały przebudowane, wskutek czego uzyskały nawierzchnię bitumiczną. W przedmiotowym okresie dokonano szeregu zmian organizacji ruchu oraz wymiany oznakowania ze względu na stan techniczny. Wykonano również dalszą wymianę tabliczek z nazwami ulic w kolejnych obszarach miasta i tabliczek kierunkowych do posesji w sołectwach. Wprowadzono nową stałą organizację ruchu w centrum miasta polegającą na ruchu jednokierunkowym w ciągu ulic od skrzyżowania ul. Ks. Skargi/Bydgoska do Placu Konopnickiej. Tym samym została zwiększona ilość miejsc parkingowych na ul. Bydgoskiej i Dąbrowskiego.

PARKINGI

1. Na terenie miasta w roku 2021 łączna ilość miejsc parkingowych dla osób niepełnosprawnych wynosiła 42, co przedstawia poniższa tabela.

L.p	ulica	ilość
1	Poznańska	2
2	Rynek	1
3	Hallera	2
4	Powstańców Wlkp.	4
5	Dąbrowskiego	2
6	Pl. Szkolny – Starostwo Powiatowe	2
7	Pocztowa	1
8	Ks.Skargi - UMiG	1
9	Gepperta	1
10	Chrobrego 8/7	1
11	Mickiewicza	1
12	Kazimierza Wlk.	1
13	Bohaterów	1
14	Plac zamkowy	2
15	Gimnazjalna	2
16	Działkowa	1
17	Parking Parkuj i Jedź	17
RAZEM		42

2. Strefa płatnego parkowania na dzień dzisiejszy znajduje się wzdłuż ulic: Hallera, Dąbrowskiego, Bydgoska, Rynek, Podgórna, Sądowa, Długa, Plac Zamkowy. Dodatkowe miejsca parkingowe zostały wprowadzone Zarządzeniem Burmistrza na ulicach Powstańców Wlkp., B. Krzywoustego, Pocztowa. Od 1.01.2016 bilety parkingowe należy zakupić w parkometrach umieszczonych w pobliżu miejsc parkingowych. Parkowanie w soboty jest bezpłatne. Operatorem SPP jest NADM Sp. z o.o.. Od września 2019 roku istnieje możliwość uiszczenia opłaty za parkowanie pojazdu za pomocą systemu SkyCash, który jest dostępny w 172 miastach w całym kraju. Strefa Płatnego Parkowania w Nakle nad Notecią obowiązuje od poniedziałku do piątku w godzinach od 8⁰⁰ do 17⁰⁰.

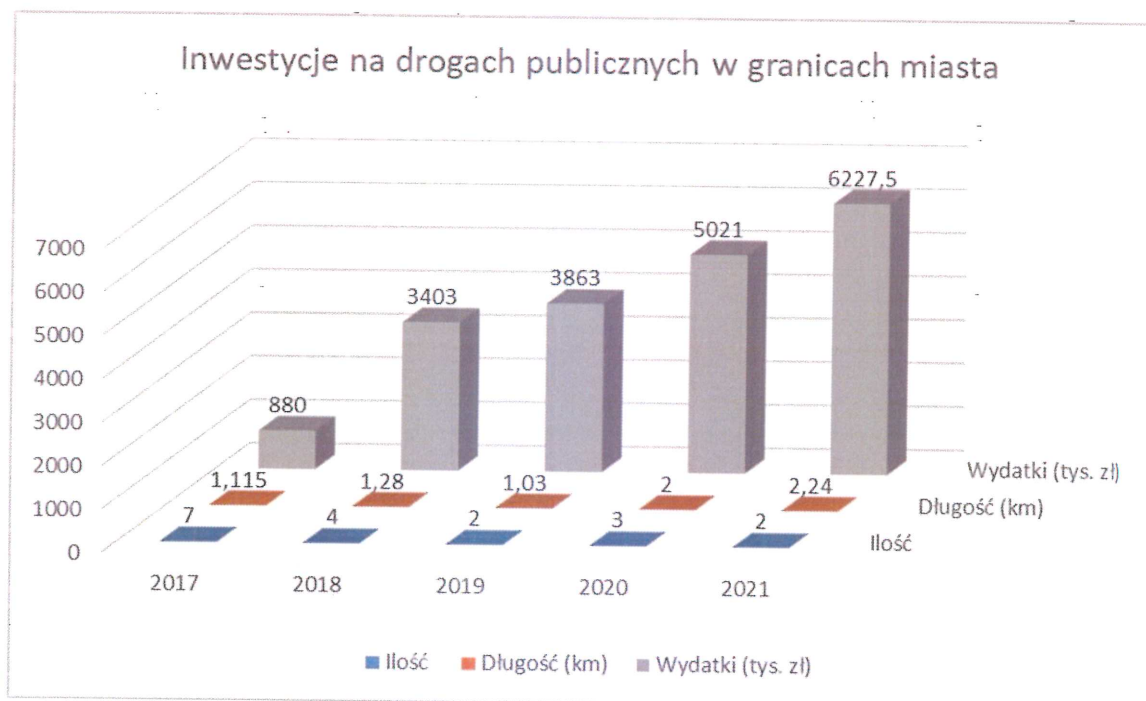
W oparciu o wyżej przedstawione informacje w tożsamym okresie dokonano analizy inwestycji na drogach publicznych w Gminie Nakło.

Przedmiotem analizy były inwestycje prowadzone w latach 2017-2021 na drogach publicznych w Gminie Nakło. Analiza została przeprowadzona w zakresie dróg publicznych na terenie administracyjnym samego miasta oraz poza granicami administracyjnymi miasta.

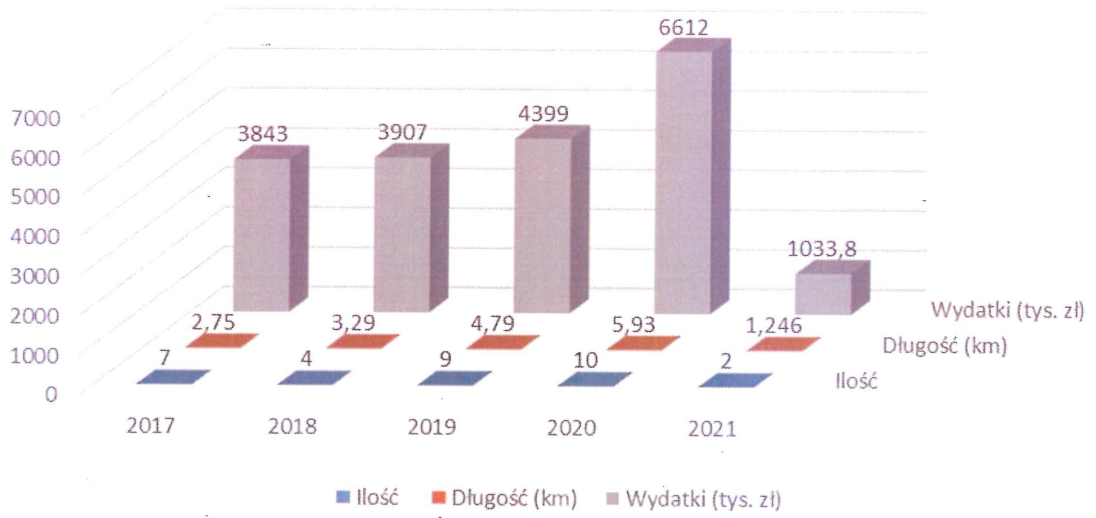
Szczegółowe zestawienie w zakresie ilości inwestycji, długości wybudowanych i przebudowanych odcinków dróg oraz wartości wykonanych inwestycji zawiera poniższa tabela.

Rok	Inwestycje na drogach publicznych w granicach miasta			Inwestycje na drogach publicznych w poza granicami miasta		
	Ilość	Długość (km)	Wydatki (tys. zł)	Ilość	Długość (km)	Wydatki (tys. zł)
2017	7	1,115	880	7	2,75	3843
2018	4	1,28	3403	4	3,29	3907
2019	2	1,03	3863	9	4,79	4399
2020	3	2	5021	10	5,93	6612
2021	2	2,24	6227,5	2	1,246	1033,8
RAZEM	18	7,665	19394,5	32	18,006	19794,8

Interpretację graficzną powyższej tabeli przedstawiono na wykresach zamieszczonych poniżej.



Inwestycje na drogach publicznych w poza granicami miasta



W poniższych tabelach przedstawiono szczegółowy opis inwestycji realizowanych w poszczególnym roku.

L.p.	Nazwa Inwestycji - ROK 2017
1	Przebudowa ul. 1 Maja w Nakle nad Notecią, nawierzchnia twarda ulepszona kostka, przekrój jednojezdniowy, długość 0,073km
2	Przebudowa ul. Półwiejskiej w Nakle nad Notecią, nawierzchnia twarda ulepszona bitumiczna, przekrój jednojezdniowy, długość 0,383km
3	Przebudowa ulicy Bartkowskiego w Nakle nad Notecią, nawierzchnia twarda ulepszona bitumiczna, przekrój jednojezdniowy, długość 0,101km
4	Przebudowa ulicy Działkowej w Nakle nad Notecią, nawierzchnia twarda ulepszona bitumiczna, przekrój jednojezdniowy, długość 0,201km
5	Budowa drogi gminnej nr 090879C na działce o nr ew. 336/38 wraz z skrzyżowaniem z drogą nr 090878C ul. Nowa w Nakle nad Notecią, nawierzchnia twarda ulepszona bitumiczna; przekrój jednojezdniowy, długość 0,065km
6	Przebudowa ulicy Przecznicza w Nakle nad Notecią, nawierzchnia twarda ulepszona bitumiczna, przekrój jednojezdniowy, długość 0,247km
7	Przebudowa ulicy Wspólnej w Nakle nad Notecią, nawierzchnia twarda ulepszona bitumiczna, przekrój jednojezdniowy, długość 0,049km
8	Budowa ulicy Tulipanowej w Występie, nawierzchnia twarda ulepszona bitumiczna; przekrój jednojezdniowy, długość 0,431km
9	Budowa ulicy Rybackiej w Występie, nawierzchnia twarda ulepszona bitumiczna; przekrój jednojezdniowy, długość 0,616km
10	Budowa ulicy Goździkowej w Występie, nawierzchnia twarda ulepszona kostka; przekrój jednojezdniowy, długość 0,425km
11	Przebudowa drogi na dz. nr ew. 31 obręb Chrzastowo, nawierzchnia twarda ulepszona bitumiczna, przekrój jednojezdniowy, długość 0,084
12	Przebudowa drogi na dz. nr ew. 96, 121, 122/2, 120/2, obręb Wieszki, nawierzchnia twarda ulepszona bitumiczna, przekrój jednojezdniowy, długość 0,176
13	Przebudowa drogi gminnej nr 090334C w miejscowości Gorzeń, nawierzchnia twarda ulepszona bitumiczna; przekrój jednojezdniowy, długość 0,329m
14	Przebudowa drogi gminnej nr 090337C, nawierzchnia twarda ulepszona bitumiczna, przekrój jednojezdniowy, długość 0,689km

L.p.	Nazwa Inwestycji - ROK 2018
1	Przebudowa ul. Nowy Świat w Nakle nad Notecią, nawierzchnia twarda ulepszona kostka, przekrój jednojezdniowy, długość 0,058km
2	Przebudowa ul. Wodnej w Nakle nad Notecią, nawierzchnia twarda ulepszona bitumiczna, przekrój jednojezdniowy, długość 0,241km
3	Przebudowa ulicy Wzgórze Wodociągowe w Nakle nad Notecią, nawierzchnia twarda ulepszona bitumiczna, przekrój jednojezdniowy, długość 0,114km
4	Przebudowa ulicy Młyńskiej w Nakle nad Notecią, nawierzchnia twarda ulepszona bitumiczna, przekrój jednojezdniowy, długość 0,958km
5	Modernizacja drogi gminnej w miejscowości Karnowo na działkach o numerach ewidencyjnych 170/1, 170/4, 171/4, nawierzchnia twarda ulepszona kostka; przekrój jednojezdniowy, długość 0,115km
6	Przebudowa odcinków drogi gminnej nr G090328C: od km 0+000 do km 0+820 i od km 0+820 do km 1+400 oraz od km 1+400 do km 2+070 i odcinka drogi gminnej G090329C od km 0+000 do km 0+280 łączącej Janowo i Wieszki w Gminie Nakło nad Notecią - obręb Wieszki, nawierzchnia twarda ulepszona bitumiczna; przekrój jednojezdniowy, długość 0,580km
7	Przebudowa drogi gminnej nr G090349C, od drogi krajowej nr 10 do drogi gminnej nr G090324C na odcinku od km 0+200 do km 1+845 w Gminie Nakło nad Notecią - obręb Lubaszcz, nawierzchnia twarda ulepszona kostka; przekrój jednojezdniowy, długość 1,645km
8	Przebudowa odcinka drogi gminnej nr G090328C od km 1+400 do km 2+070 i odcinka drogi gminnej G090329C od km 0+000 do km 0+280 łączącej Janowo i Wieszki w Gminie Nakło nad Notecią - obręb Wieszki, nawierzchnia twarda ulepszona bitumiczna, przekrój jednojezdniowy, długość 0,950

L.p.	Nazwa Inwestycji - ROK 2019
1	Modernizacja układu komunikacyjnego w miejscowości Nakło nad Notecią, nawierzchnia twarda ulepszona kostka, przekrój jednojezdniowy, długość 2,53km
2	Budowa chodnika wzdłuż ul. Wodnej w Nakle nad Notecią, nawierzchnia twarda ulepszona kostka
3	Odbudowa drogi gminnej nr 090332C relacji Występ - Chobielin od km 0+630 do km 1+000, nawierzchnia twarda ulepszona betonowa; przekrój jednojezdniowy, długość 0,37km
4	Przebudowa odcinka drogi gminnej nr G090328C w Janowie od km 0+820 do km 1+400 łączącego drogę wojewódzką nr 246 z drogą powiatową nr 1926C, nawierzchnia twarda ulepszona bitumiczna; przekrój jednojezdniowy, długość 0,580km
5	Modernizacja drogi gminnej na działce ewidencyjnej nr 639, obręb Trzeciewnica, gmina Nakło nad Notecią nawierzchnia twarda ulepszona bitumiczna; przekrój jednojezdniowy, długość 0,783km
6	Odbudowa drogi gminnej nr 090341C ul. Aleja Parkowa w Potulicach od km 0+000 do km 0+447, nawierzchnia twarda ulepszona bitumiczna, przekrój jednojezdniowy, długość 0,447km
7	Przebudowa ulicy Łąkowej w miejscowości Paterek na działkach o numerach ewidencyjnych 549, 524/1, 522/2, 523/1, obręb Paterek, nawierzchnia twarda ulepszona bitumiczna, przekrój jednojezdniowy, długość 0,970km
8	Przebudowa odcinka drogi gminnej nr G090306C od km 0+010 do km 0+610 w miejscowości Karnówko łączącej się z drogą powiatową nr 1922C, nawierzchnia twarda ulepszona bitumiczna, przekrój jednojezdniowy, długość 0,600km
9	Przebudowa odcinka drogi gminnej nr G090355C od km 0+003 do km 1+620 w miejscowości Kaźmierowo, łączącej się z drogą powiatową nr 1926C, nawierzchnia twarda ulepszona bitumiczna, przekrój jednojezdniowy, długość 1,617km
10	Przebudowa odcinka drogi gminnej nr G090339C od km 0+006 do km 0+256 w miejscowości Polichno łączącej się z drogą powiatową Nr 1921C, nawierzchnia twarda ulepszona bitumiczna, przekrój jednojezdniowy, długość 0,493km
11	Przebudowa odcinków drogi gminnej nr G090325C od km 0+033 do km 0+255 i od 0+438 do km 0 +916 w miejscowości Rozwarzyn łączących się z drogą powiatową nr 1921 C, nawierzchnia twarda ulepszona bitumiczna, przekrój jednojezdniowy, długość 0,533km

L.p.	Nazwa Inwestycji - ROK 2020
1	Przebudowa drogi gminnej ul. Długa (090810C) od km 0+000,00 do km 0+925,30, od km 0+925,30 do km 1+011,50 w Nakle nad Notecią, nawierzchnia twarda ulepszona bitumiczna, przekrój jednojezdniowy, długość 1,012km
2	Modernizacja drogi gminnej nr G090878C w ramach zadania pn.: "Budowa parkingu Park and Ride przy dworcu PKP w Nakle nad Notecią wraz z połączeniem z istniejącą infrastrukturą komunikacyjną", nawierzchnia twarda ulepszona bitumiczna przekrój jednojezdniowy, długość 0,720km
3	Przebudowa ulicy nowy Świat w Nakle nad Notecią, nawierzchnia twarda ulepszona kostka przekrój jednojezdniowy, długość 0,264km
4	Przebudowa ulicy Sportowej w Ślesinie (nr drogi 090342C) od km 0+021,29 do km 0+766,42), nawierzchnia twarda ulepszona bitumiczna przekrój jednojezdniowy, długość 0,745km
5	Przebudowa ulic Świerkowej i Rybackiej w miejscowości Występ, nawierzchnia twarda ulepszona bitumiczna przekrój jednojezdniowy, długość 0,681km
6	Przebudowa odcinka drogi przy przejeździe kolejowym w miejscowości Bielawy, nawierzchnia twarda ulepszona bitumiczna przekrój jednojezdniowy, długość 0,131km
7	Przebudowa drogi na działce o numerze ewidencyjnym 295 obręb Olszewka od 0+005,7 do km 0+427,47, nawierzchnia twarda ulepszona kostka przekrój jednojezdniowy, długość 0,427km
8	Modernizacja drogi dojazdowej do gruntów rolnych o nawierzchni bitumicznej realizowanej dwuwarstwowo, składającej się z warstwy wiążącej i ścieralnej o minimalnej łącznej grubości warstw 6cm wykonanej na istniejącej podbudowie bitumicznej do długości 0+566 km w obrębie geodezyjnym Małocin dz, nr 134/5, 130, 95, cz. dz, nr 91/8, dz. 134/12 oraz 91/7 i cz. dz. nr 84, nawierzchnia twarda ulepszona bitumiczna przekrój jednojezdniowy, długość 0,189km
9	Przebudowa dróg gminnych: ul. Kasztanowej (090353C) od km 0+000 do km 0+464,9, ul. Krokusowej (090352C) od km 0+000,00 do km 0+316,10 i Fiołkowej (090352C) od km 0+000,00 do km 0+302,5 w Występie, nawierzchnia twarda ulepszona bitumiczna, przekrój jednojezdniowy, długość 1,084km
10	Przebudowa drogi gminnej 090311C w Karnówku na odcinkach od 0+000 do 0+133,13km, od 0+000 do 0+126,18km od 0+075,00 do 0+580,00 km oraz drogi wewnętrznej na odcinku od km 0+002,00 do 0+075,00 km, nawierzchnia twarda ulepszona bitumiczna, przekrój jednojezdniowy, długość 0,837km

11	Odbudowa drogi gminnej nr 090332C Występ - Chobielin na odcinku 594 mb od km 1+000 do km 1+594 na działce o nr ewidencyjnym 328 obręb Występ - gmina Nakło nad Notecią, nawierzchnia twarda nieulepszona tłuczniowa, przekrój jednojezdniowy, długość 0,594km
12	Modernizacja nawierzchni drogi gminnej nr 090332C Występ - Chobielin na odcinku 594 mb od km 1+000 do km 1+594 na działce o nr ewidencyjnym 328 obręb Występ - gmina Nakło nad Notecią, obejmujące odbudowę drogi gminnej nr 090332C Występ - Chobielin, nawierzchnia twarda ulepszona bitumiczna przekrój jednojezdniowy, długość 0,594km
13	Odbudowa drogi gminnej nr 090333C Potulice - Urszulin na odcinku 650m od km 0+003,5 do km 0+653,50, nawierzchnia twarda ulepszona bitumiczna, przekrój jednojezdniowy, długość 0,650km

L.p.	Nazwa Inwestycji - ROK 2021
1	Budowa drogi gminnej nr 090863C ul. Wzgórze Wodociągowe od km 0+000,00 do km 0+740,23 w Nakle nad Notecią.
2	Przebudowa drogi gminnej od km 0+00 do km 0+242,76 w Lubaszczu.
3	Modernizacja drogi dojazdowej do gruntów rolnych o nawierzchni bitumicznej realizowanej dwuwarstwowo, składającej się z warstwy wiążącej i ścieralnej o minimalnej łącznej grubości warstw 6 cm, wykonywanej na istniejącej podbudowie tłuczniowej do długości 1,000 km, w obrębie geodezyjnym: Suchary cz. dz. nr 71/1.
4	Budowa drogi na działkach nr 2/16, 2/42, 2/43, 2/44 w obrębie Bielawy oraz na działkach nr 40 i 18/1 w obrębie Lubaszcz.

Sporządził :

KIERCOWNIK

Waldemar Nowak