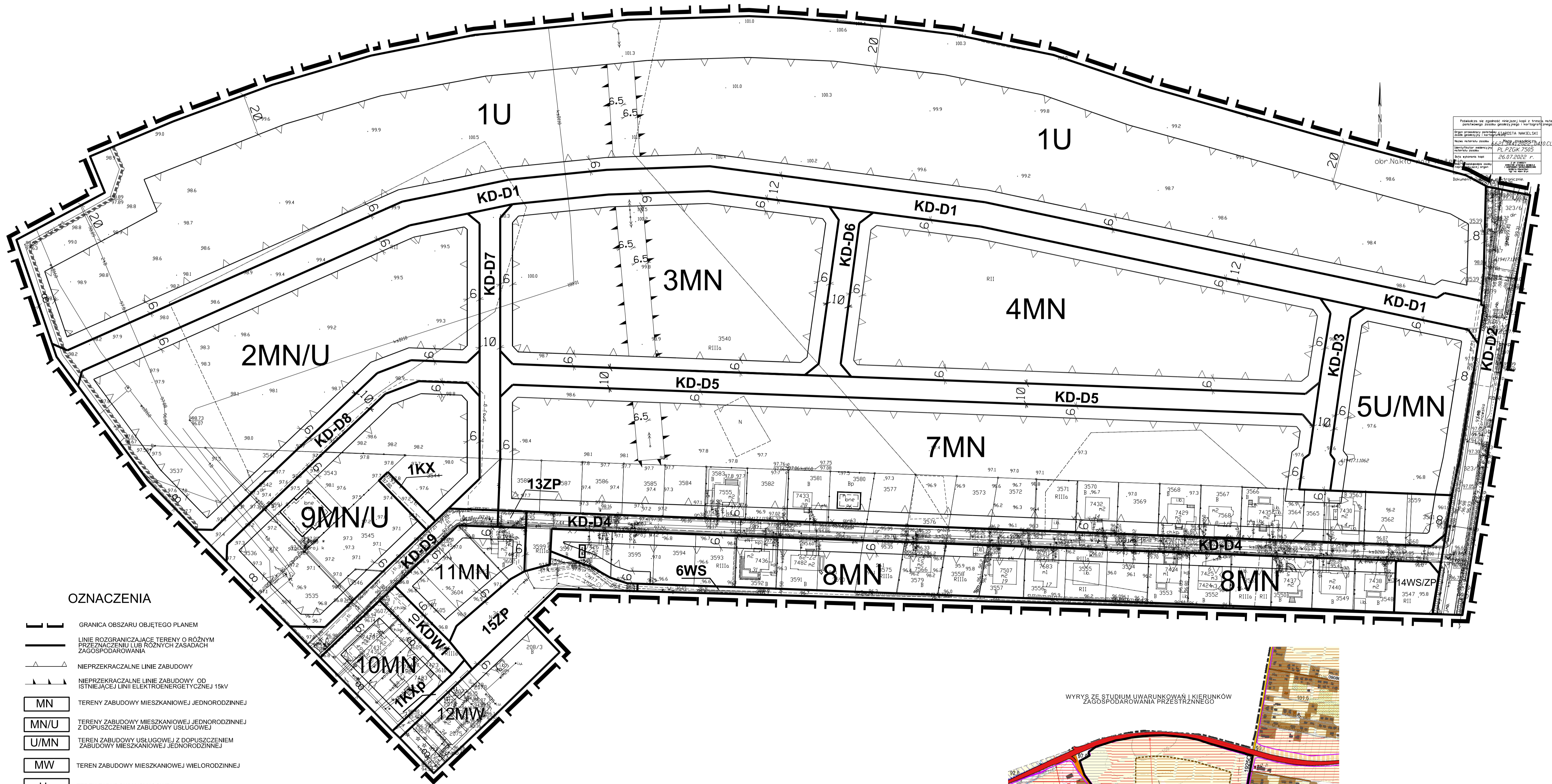
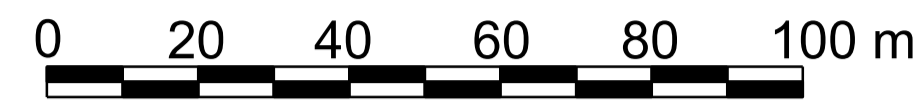


# MIEJSCOWY PLAN ZAGOSPODAROWANIA PRZESTRZENNEGO TERENU POŁOŻONEGO POMIĘDZY UL. MROTECKĄ I UL. KARNOWSKĄ W NAKLE NAD NOTECią

ZALĄCZNIK NR 1  
DO UCHWAŁY NR .....  
RADY MIEJSKIEJ W NAKLE NAD NOTECią  
Z DNIA .....

PLAN SPORZĄDZIŁ  
BURMISTRZ MIASTA I GMINY  
W NAKLE NAD NOTECią

SKALA 1: 1 000

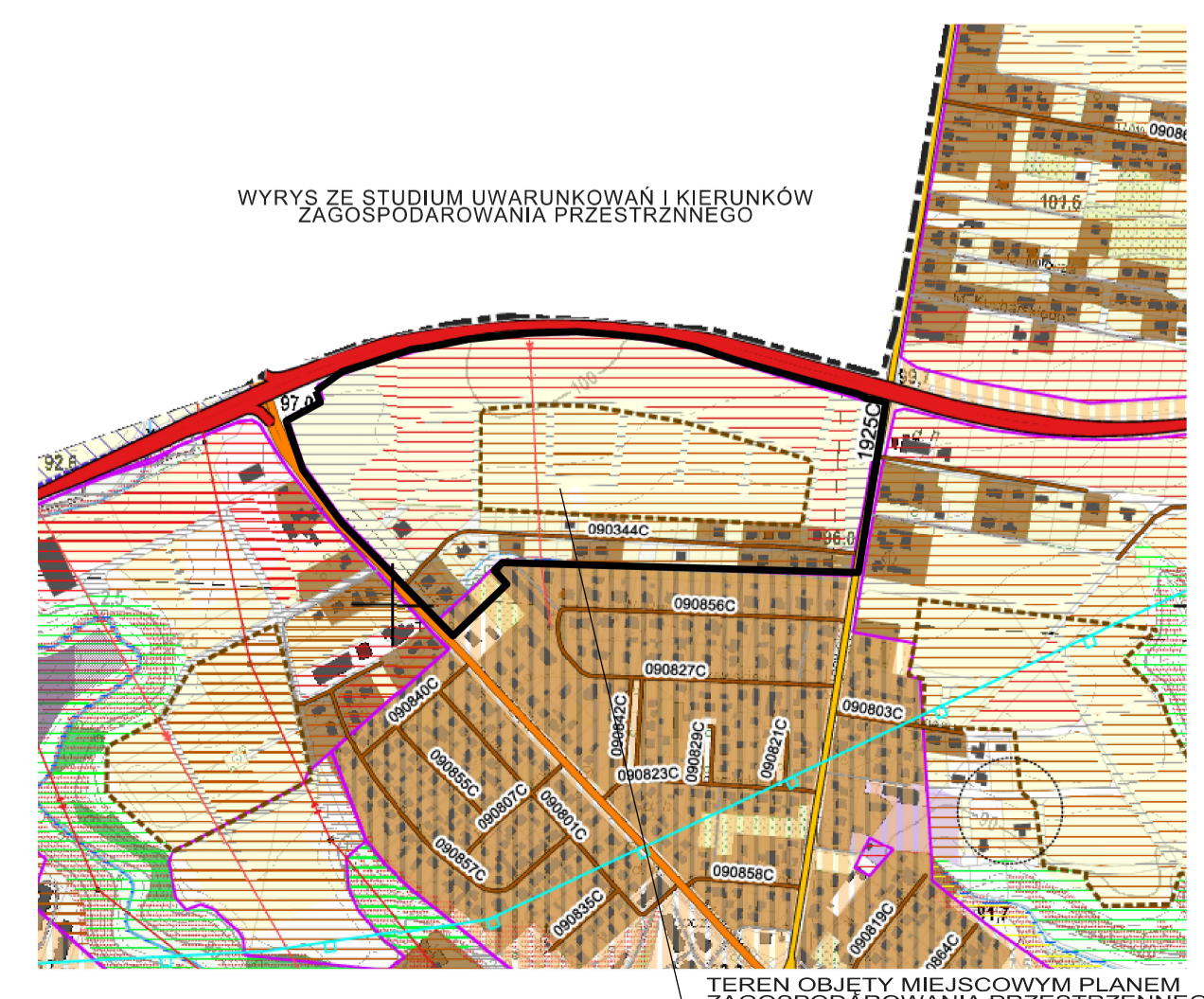


Przebieg linii energetycznej wraz z terenem nadzoru  
podziemnego zlokalizowany w terenie planu zagospodarowania

Plan zagospodarowania przestrzennego MIASTA NAKLESKIEGO  
w skali 1:10000  
Plan miejscowego planu zagospodarowania przestrzennego  
dokonywany zgodnie z art. 18 ust. 1 pkt 2 ustawy z dnia 26.07.2012 r.  
o ustaleniu miejscowego planu zagospodarowania przestrzennego  
dokonywany zgodnie z art. 18 ust. 1 pkt 2 ustawy z dnia 26.07.2012 r.  
o ustaleniu miejscowego planu zagospodarowania przestrzennego

## OZNACZENIA

- GRANICA OBSZARU OBJĘTEGO PLANEM
- LINIE ROZGRANICZAJĄCE TERENY O RÓŻNYM PRZEZNACZENIU LUB RÓŻNYCH ZASADACH ZAGOSPODAROWANIA
- NIEPRZEKRACZALNE LINIE ZABUDOWY
- NIEPRZEKRACZALNE LINIE ZABUDOWY OD ISTNIEJĄCEJ LINII ELEKTROENERGETYCZNEJ 15kV
- MN** TERENY ZABUDOWY MIESZKANIOWEJ JEDNORODZINNEJ
- MN/U** TERENY ZABUDOWY MIESZKANIOWEJ JEDNORODZINNEJ Z DOPUSZCZENIEM ZABUDOWY USŁUGOWEJ
- U/MN** TEREN ZABUDOWY USŁUGOWEJ Z DOPUSZCZENIEM ZABUDOWY MIESZKANIOWEJ JEDNORODZINNEJ
- MW** TEREN ZABUDOWY MIESZKANIOWEJ WIELORODZINNEJ
- U** TEREN ZABUDOWY USŁUGOWEJ
- WS** TEREN WÓD POWIERZCHNIOWYCH ŚRÓDLĄDOWYCH
- WS/ZP** TEREN WÓD POWIERZCHNIOWYCH ŚRÓDLĄDOWYCH Z TERENEM ZIELENI URZĄDZONEJ
- ZP** TERENY ZIELENI URZĄDZONEJ
- KD-D** TERENY DRÓG PUBLICZNYCH DOJAZDOWYCH
- KDW** TERENY DRÓG WEWNĘTRZNYCH
- KX** TEREN CIĄGU PIESZOZJEZDNOGO
- KXp** TEREN CIĄGU PIESZEGO



- TERENY, DLA KTÓRYCH OBOWIĄZUJĄ MIEJSCOWE PLANY ZAGOSPODAROWANIA PRZESTRZENNEGO
- granice terenów objętych miejscowymi planami zagospodarowania przestrzennego
  - Tereny objęte miejscowymi planami zagospodarowania przestrzennego
  - o widocznej funkcji:
    - mieszkaniowej
    - usługowej
    - produkcyjnej
    - rolniczej
    - infrastrukturalnej
    - komunikacyjnej
    - wód powierzchniowych
    - zieleni

TEREN OBJĘTY MIEJSCOWYM PLANEM ZAGOSPODAROWANIA PRZESTRZENNEGO